




SOUŘADNICOVÝ SYSTÉM: S-JTSK  
VÝŠKOVÝ SYSTÉM: BpV

ZMĚNA		DATUM		PROVEDL		PODPIS	
ZODPOVĚDNÝ PROJEKTANT	VYPRACOVAL		KONTROLOVAL		<b>PROKOP MOSTY s.r.o.</b> Slavičkova 1a, 638 00 BRNO mobil: 602 557 857 IČO: 277 31 405 DIČ: CZ 277 31 405		
ING. PROKOP IVO	ING. PROKOP IVO		ING. PROKOP IVO				
							
INVESTOR	MĚSTO BOHUMÍN				STAVEBNÍ ÚŘAD	BOHUMÍN	
					DATUM	ČERVENEC 2025	
STAVBA	Most ev. č. 05-11-01 most přes potok Bajcůvka, Starý Bohumín				FORMÁT	A4	
					MĚŘÍTKO		
					STUPEŇ	DPZ+DPS	
					ČÍSLO ZAKÁZKY	PD/001/5	
OBSAH PŘÍLOHY	<b>ZÁBOROVÝ ELABORÁT</b>				ČÍSLO PŘÍLOHY	ČÍSLO PARÉ	
					<b>E.2</b>		

# VÝPIS DOTČENÝCH PARCEL

Pol. čís.	Parcela čís.	List vlastnictví	Jméno a bydliště		Kultura	Výměra		Zábor [ m <sup>2</sup> ]								Poznámka	
			vlasníka	nájemce				trvalý		dočasný							
										nad 1 rok		do 1 roku					
1	2	3	4	5	6	7	8	9	10	11	12	13	14	15	16	17	
KATASTRÁLNÍ ÚZEMÍ: STARÝ BOHUMÍN, 754897																	
1	1096/2	10001	Město Bohumín, Masarykova 158 Nový Bohumín, 73581 Bohumín		ostatní plocha	-	69	89	-	01	15	-	-	-	-	10	CHLÚ
2	1059	10001	Město Bohumín, Masarykova 158 Nový Bohumín, 73581 Bohumín		ostatní plocha	-	06	85	-	-	97	-	-	-	-	40	CHLÚ
3	1118/2	10001	Město Bohumín, Masarykova 158 Nový Bohumín, 73581 Bohumín		vodní plocha	01	77	43	-	-	47	-	-	-	-	01	CHLÚ
4	1313	10001	Město Bohumín, Masarykova 158 Nový Bohumín, 73581 Bohumín		orná půda	01	17	18	-	-	16	-	-	-	-	28	CHLÚ ZPF
5	1285/10	10002	Česká republika, Státní pozemkový úřad, Husinecká 1024/11a, Žižkov, 13000 Praha 3		orná půda	-	35	32	-	-	18	-	-	-	-	41	CHLÚ ZPF
6	585	808	DOSI Transport s.r.o, Ostravská 506 Starý Bohumín, 73551 Bohumín		trvalý travní porost	-	18	48	-	-	-	-	-	-	-	25	CHLÚ ZPF